



Skogbrannseminar CTIF

Lysaker, 17. september 2009

Brannsjef Jack Hatlen

Mosseregionens Interkommunale
Brann- og Feiervesen (MIB)






Råde-brannen 2008

Foto: NRK





Fakta om Råde-brannen

- 09.06.08 ca. 11:15 til 13.06.08 ca. 11:30
- 96 timers innsats på skadested
- 625 dekar skog – 340 i Råde (+285)
- 4.203.162/43.783/6.725
- 0,6 årsverk/1200 timer egne mannskaper



Fakta om Råde-brannen

- Årsak ?
- Skogbrannindeks > 200 ?
- Vanntransport - 31 firma/personer
- Bistand fra 10 nabobrannvesen, 2 industribrannvesen, BRP og Brannskolen Rygge, HV, Sivilforsvaret, Røde Kors m.fl.





Startfasen (30 minutter)

- Vaktlag Rygge brannstasjon samt full alarm
- Full alarm Son brannstasjon med tankbil
- Overordnet vakt + URL Moss brannstasjon
- Varsling til Fredrikstad brv
- Utkalling FIG Moss
- Brannovervåkningsfly fra Rygge flyklubb





Første arbeidsfase (120 minutter)


- Slokking iverksatt på flanker
- Rekognosering av brannovervåkingsfly
- Mannskaper fra Fredrikstad brv
- Linje-eier varslet om behov for utkobling
- Bekreftet bistand fra skogbrannhelikopter
- Bekreftet bistand fra 720-skvadron Rygge





Videre arbeid

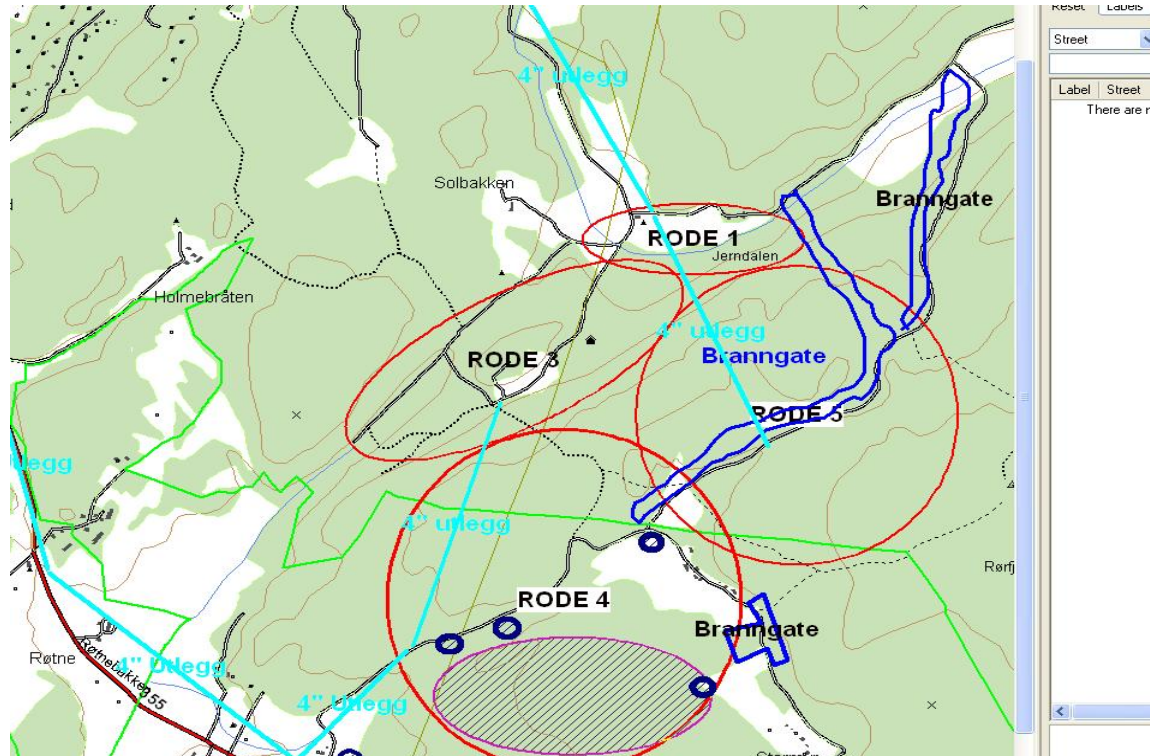
- Planverk
- Kommandoplass og ledelse
 - Stab/EIS?
 - Sektorisering
- Samband
 - 110-alfa



Råde-brannen 2008

- Samtidighet ifht andre skogbranner
 - Konnerud
 - Froland
- Mediainteresse
 - Riksmedia
 - Lokalmedia





Brannområdet


Kartskisse over brannområdet som ble benyttet i ulike sammenhenger





Erfaringer

- Være forberedt !
 - Planverk
 - Ressurser
 - Avtaler
 - Kompetanse og materiell
 - EIS
 - Felles materiell i region
 - Samarbeid



Takk for oppmerksomheten!

Foto: NRK

